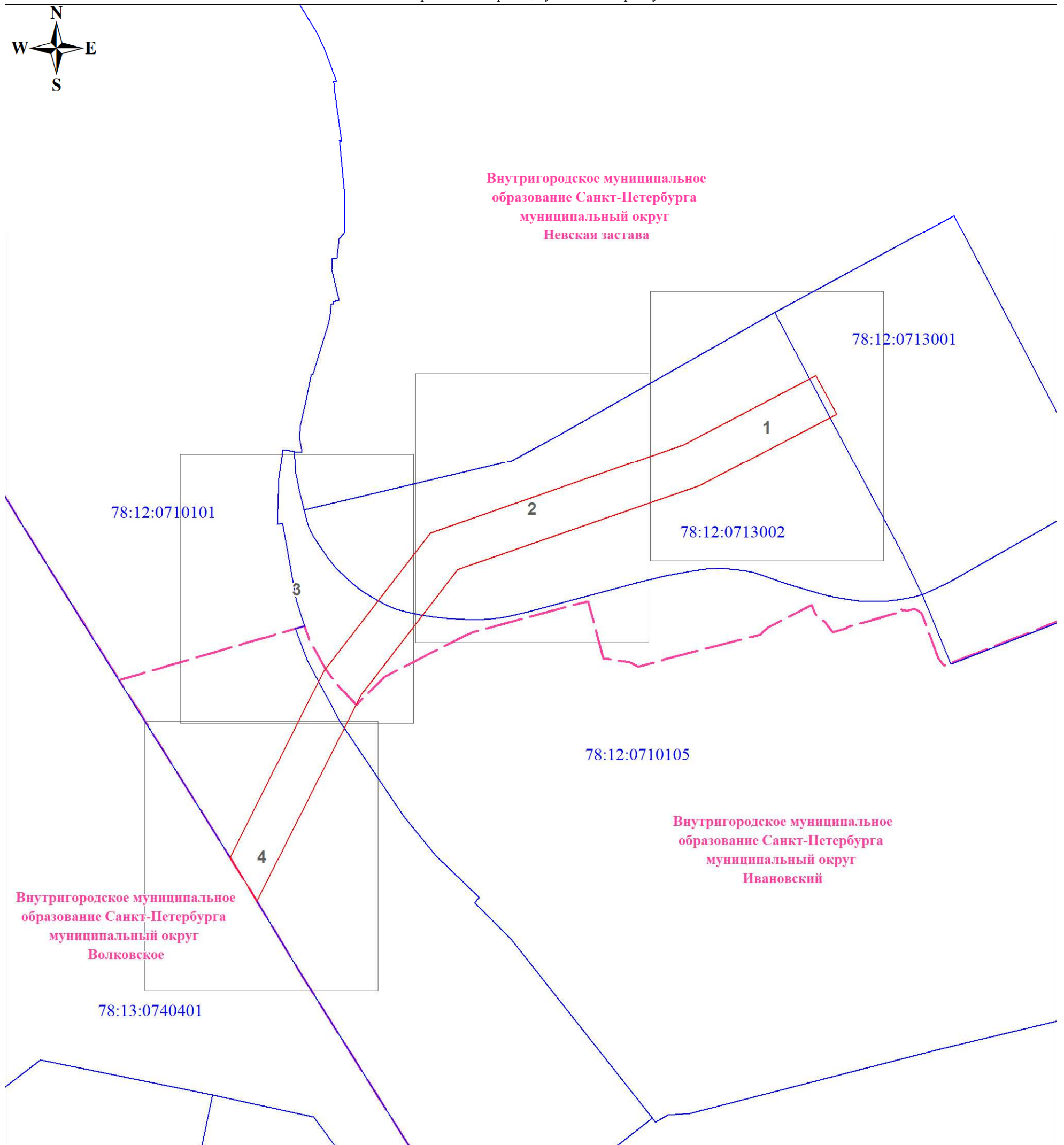




Обзорная схема границ публичного сервитута



Масштаб 1:4496

Используемые условные знаки и обозначения:



Граница публичного сервитута



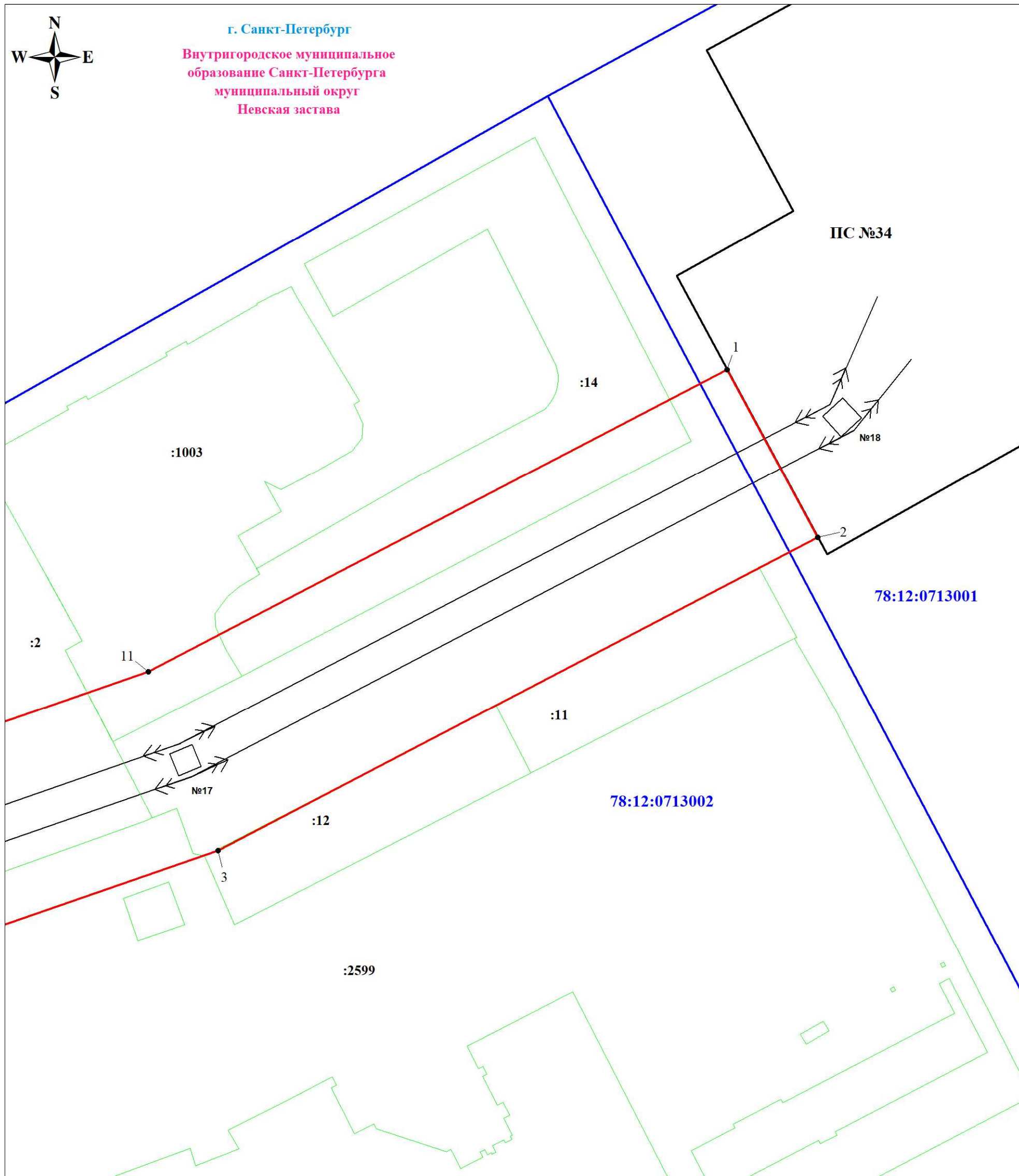
Граница кадастрового квартала

78:12:0710101

Номер кадастрового квартала











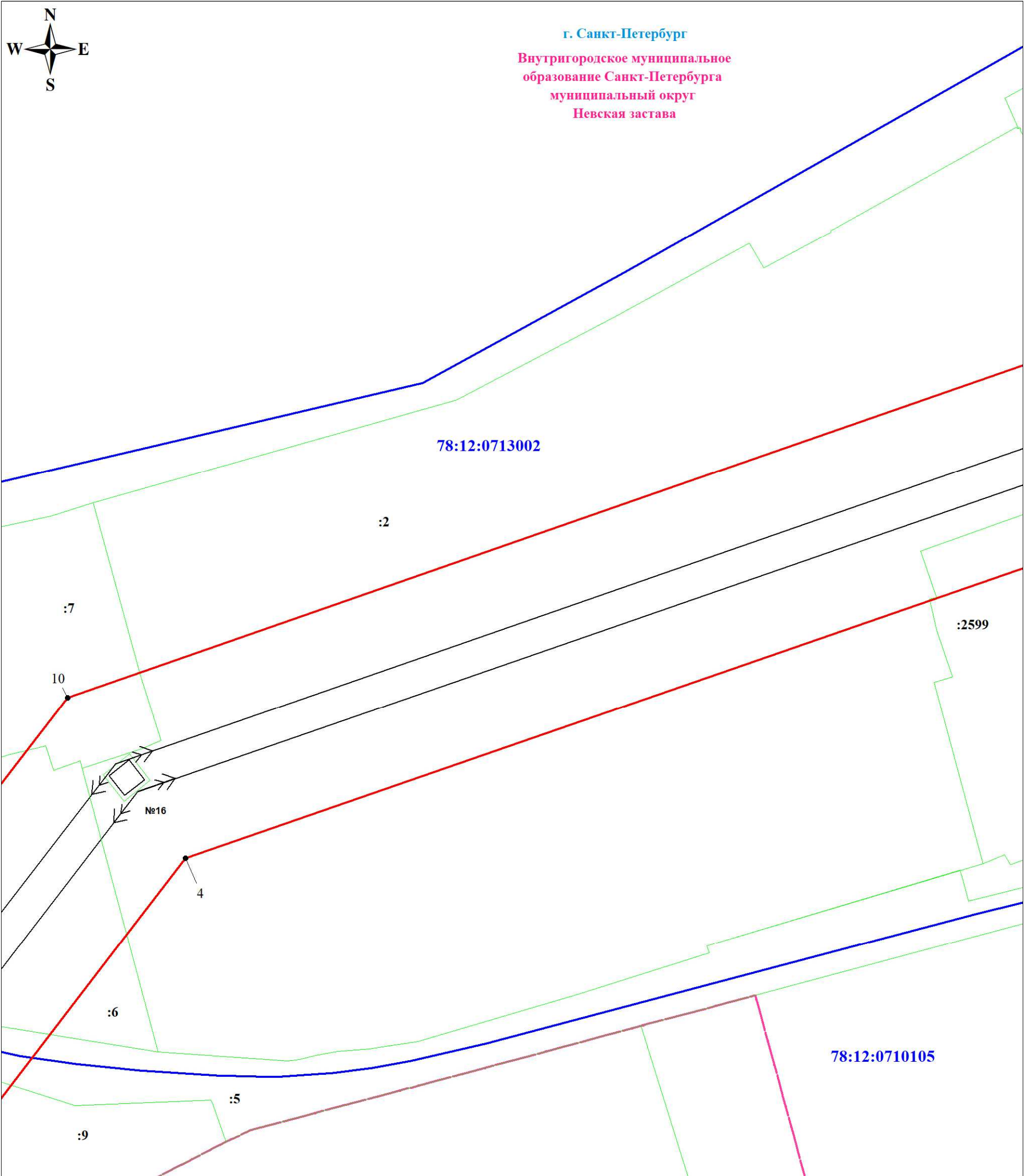
Граница внутригородского муниципального образования Санкт-Петербурга



Масштаб 1:1000







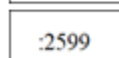

Используемые условные знаки и обозначения:

|   |  |   |                                 |
|---|--|---|---------------------------------|
|  | Обозначение характерной точки границы публичного сервитута |  | Граница кадастрового квартала   |
|  | Граница публичного сервитута                               |  | Номер кадастрового квартала     |
|  | Граница земельного участка, учтенного в ЕГРН               |  | Граница территории подстанции   |
|  | Номер земельного участка, учтенного в ЕГРН                 |  | Линия ВЛ 110 кВ Октябрьская-3/4 |



Масштаб 1:1000

Используемые условные знаки и обозначения:

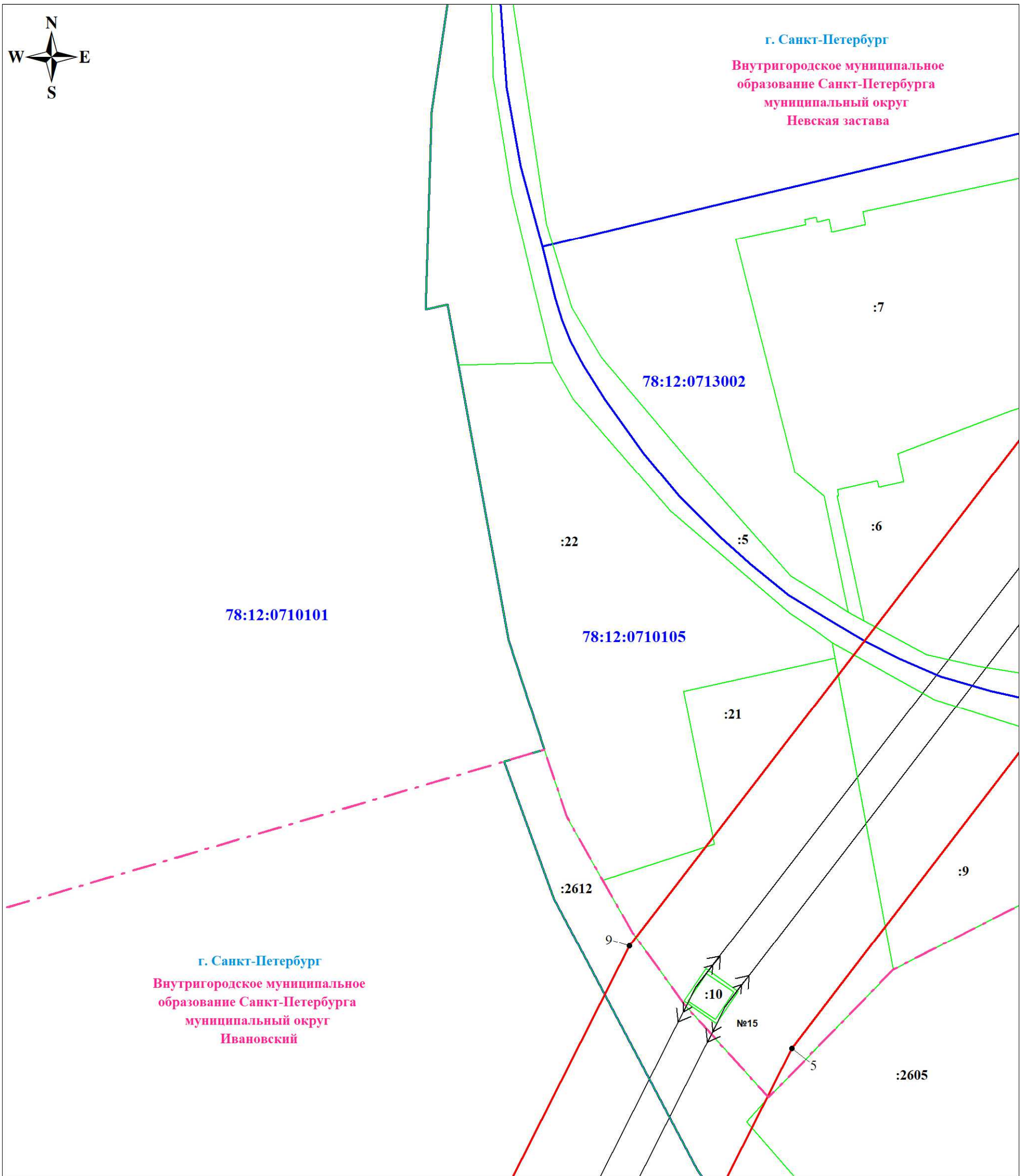
|   |  |   |  |
|---|--|---|--|
|  | Обозначение характерной точки границы публичного сервитута |  | Граница кадастрового квартала  |
|  | Граница публичного сервитута                               |  | Номер кадастрового квартала  |
|  | Граница земельного участка, учтенного в ЕГРН               |  | Граница внутригородского муниципального образования Санкт-Петербурга |
|  | Номер земельного участка, учтенного в ЕГРН                 |  | Линия ВЛ 110 кВ Октябрьская-3/4                                      |

Выносной лист № 3



г. Санкт-Петербург









Внутригородское муниципальное образование Санкт-Петербурга  
муниципальный округ  
Невская застава

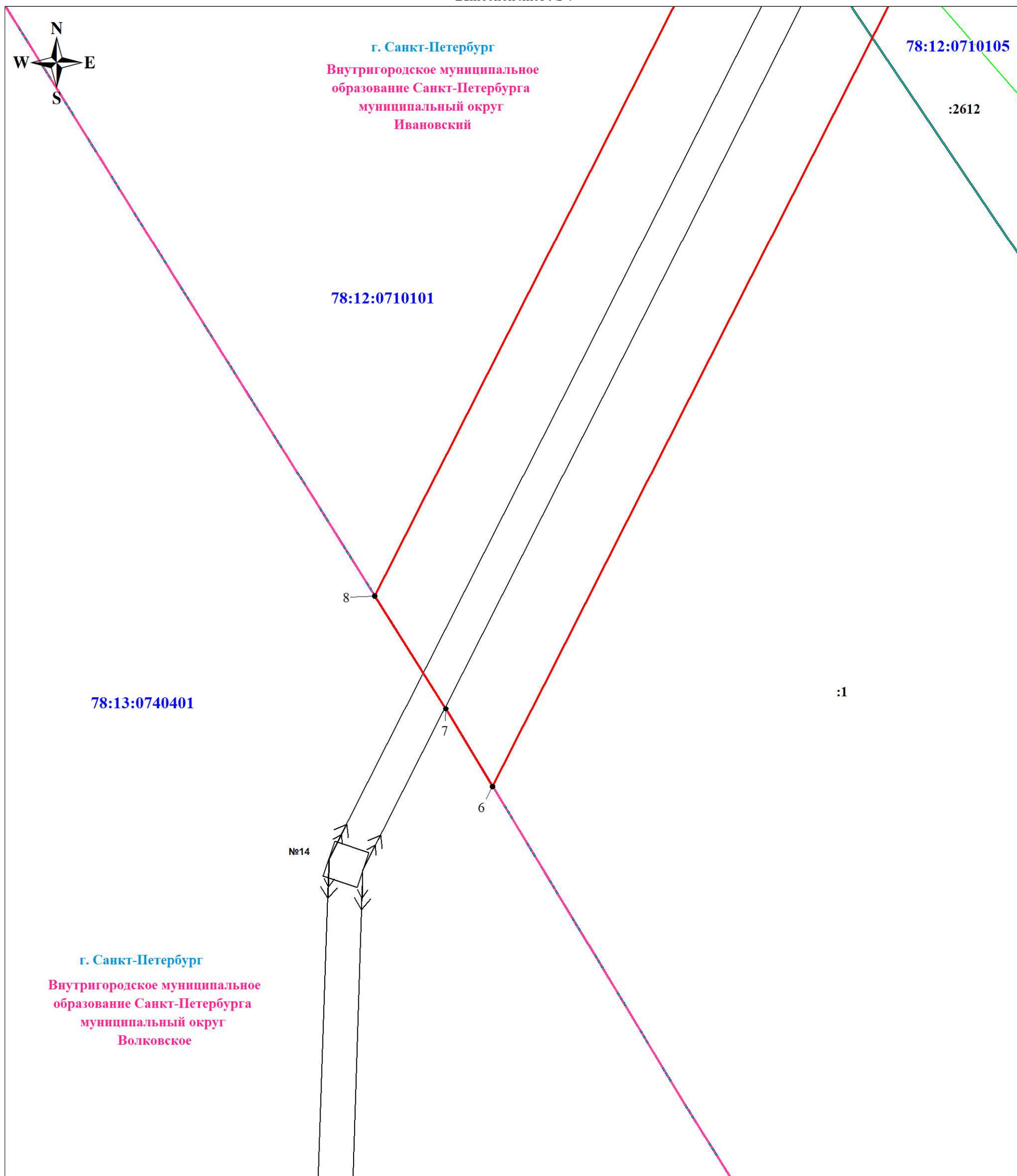


г. Санкт-Петербург  
Внутригородское муниципальное образование Санкт-Петербурга  
муниципальный округ  
Ивановский

Масштаб 1:1000

Используемые условные знаки и обозначения:

|   |  |   |  |
|---|--|---|--|
|  | Обозначение характерной точки границы публичного сервитута |  | Граница кадастрового квартала  |
|  | Граница публичного сервитута                               |  | Номер кадастрового квартала  |
|  | Граница земельного участка, учтенного в ЕГРН               |  | Граница внутригородского муниципального образования Санкт-Петербурга |
|  | Номер земельного участка, учтенного в ЕГРН                 |  | Линия ВЛ 110 кВ Октябрьская-3/4                                      |











г. Санкт-Петербург  
 Внутригородское муниципальное  
 образование Санкт-Петербурга  
 муниципальный округ  
 Ивановский

г. Санкт-Петербург  
 Внутригородское муниципальное  
 образование Санкт-Петербурга  
 муниципальный округ  
 Волковское

Масштаб 1:1000

Используемые условные знаки и обозначения:

|   |  |   |  |
|---|--|---|--|
|  | Обозначение характерной точки границы публичного сервитута |  | Граница кадастрового квартала  |
|  | Граница публичного сервитута                               |  | Номер кадастрового квартала  |
|  | Граница земельного участка, учтенного в ЕГРН               |  | Граница внутригородского муниципального образования Санкт-Петербурга |
|  | Номер земельного участка, учтенного в ЕГРН                 |  | Линия ВЛ 110 кВ Октябрьская-3/4                                      |